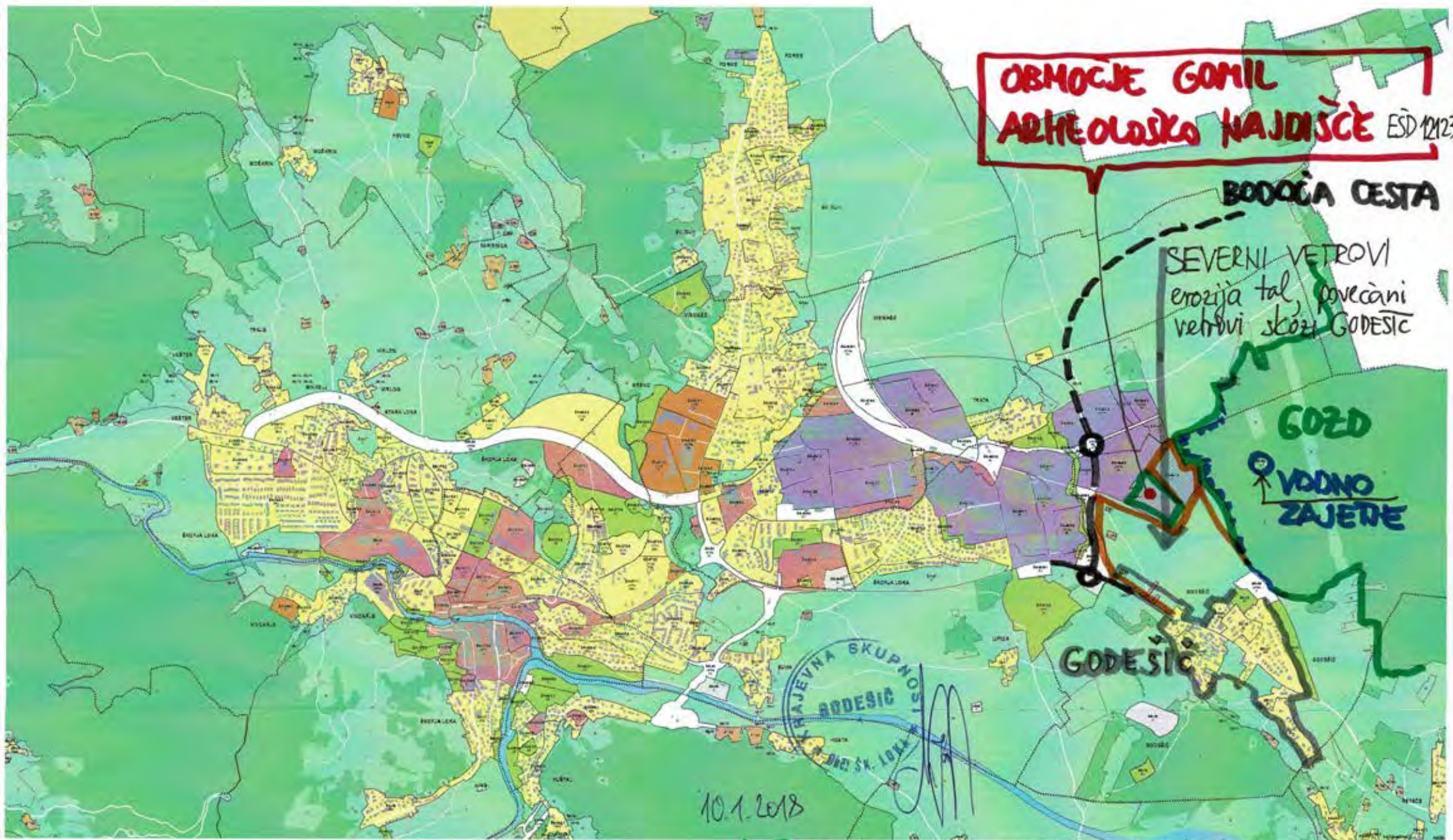


PRILOGA 1



**OBMOČJE GOMIL
ARHEOLOŠKO NAJDIŠČE EŠD 12123**

BODOČA CESTA



SEVERNI VETROVI
erozija tal, povečani
vetrvi skozi GODEŠIČ

**GOZD
VODNO
ZAJETE**

GODEŠIČ

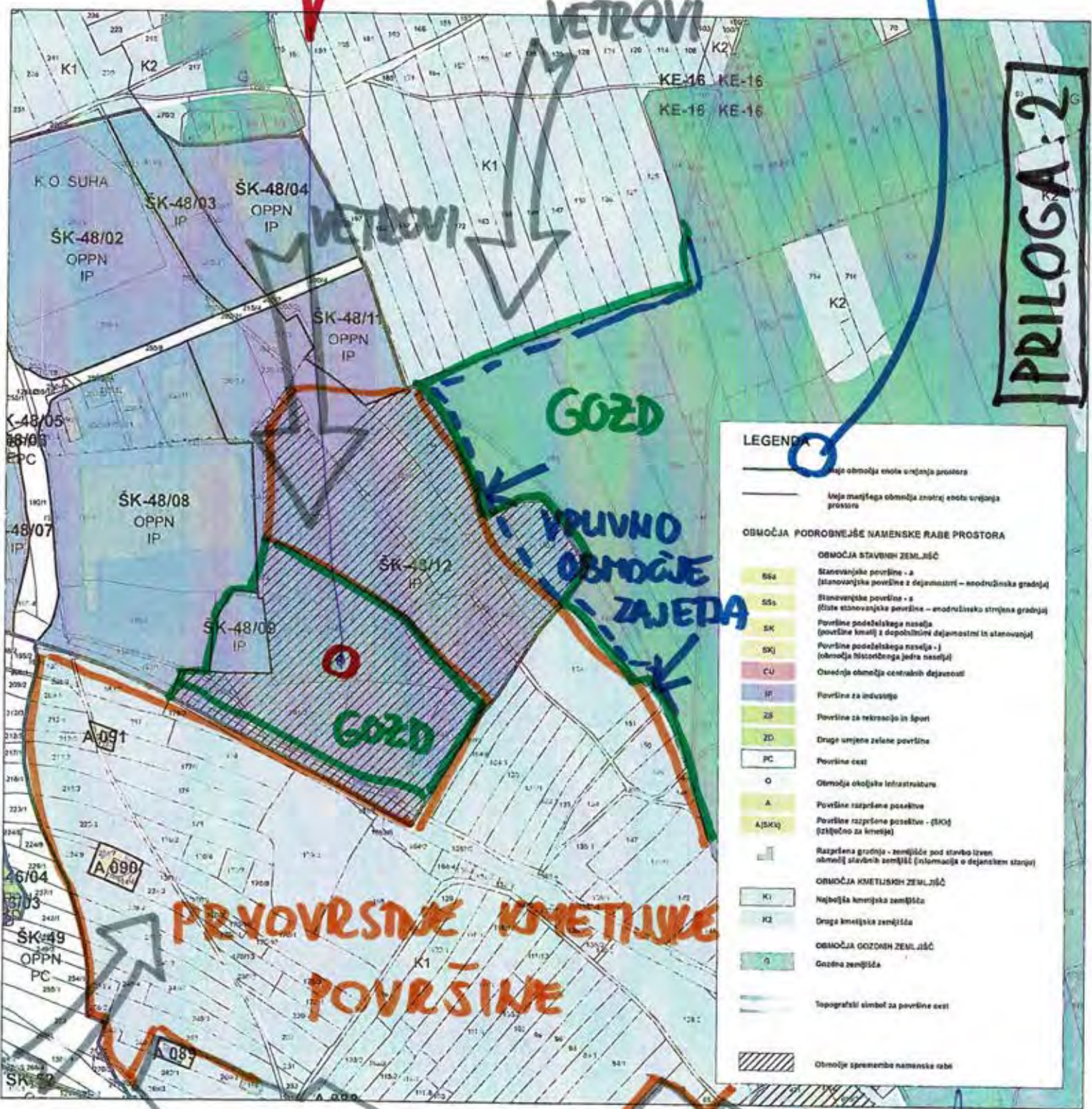
OKRAJEVNA SKUPNOST
GODEŠIČ
DOL SK. LOKAL

10.1.2018

-  UNIČEN GOZD; NARAVNA BARIERA in HABITAT
-  PRVOVRSTNA KMETIJSKA ZEMLJIŠČA

KULTURNA DEDIŠČINA
ARHEOLOŠKO NAJDIŠČE
GODEŠIČ (ESD 12123)

VODNO ZAJETJE
parc. št. 706/4 k.o. Godešič



LEGENDA

--- meja območja enote urejanja prostora
--- meja manjšega območja znotraj enote urejanja prostora

OBMOČJA PODROBNEJŠE NAMENSKE RABE PROSTORA

OBMOČJA STAVBNIH ZEMLJIŠČ

- 66a Stanovanjske površine - a (stanovanjske površine z dejavnostmi - modružinska gradnja)
- SSa Stanovanjske površine - a (čiste stanovanjske površine - modružinsko strukturna gradnja)
- SK Površine podzelaškega naselja (površine kmetij) z dopolnilnimi dejavnostmi in stanovanj
- SKJ Površine podzelaškega naselja - j (območja histotičnega jedra naselja)
- CU Osnovna območja centralnih dejavnosti
- IP Površine za industrijo
- ZB Površine za rekreacijo in šport
- ZD Druge urejene zelene površine
- PC Površine cest
- O Območja okoljske infrastrukture
- A Površine razpršene posejave
- A(SKJ) Površine razpršene posejave - (SKJ) (izključno za kmetije)

Razpršena gradnja - zemljišča pod stavbo izven območja stavnih zemljišč (informacija o dejavnosti stavbe)

OBMOČJA KMETIJSKIH ZEMLJIŠČ

- K1 Najboljša kmetijska zemljišča
- K2 Druga kmetijska zemljišča

OBMOČJA GOZDNIH ZEMLJIŠČ

- G Gozdna zemljišča

--- Topografski simbol za površine cest

▨ Območje spremembe namenske rabe

VAS GODEŠIČ

KRAJEVNA SKUPNOST
GODEŠIČ
OBČINA ŠK. LOKA
10.1.2018